

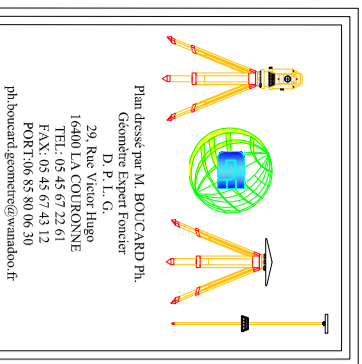
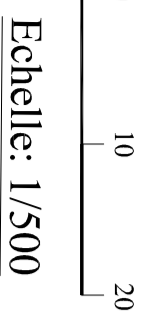
# ESQ CONSULTING

## Zone de Stockage Centre

### Site: *Entreprise SABATIER*

Echelle: 1/500

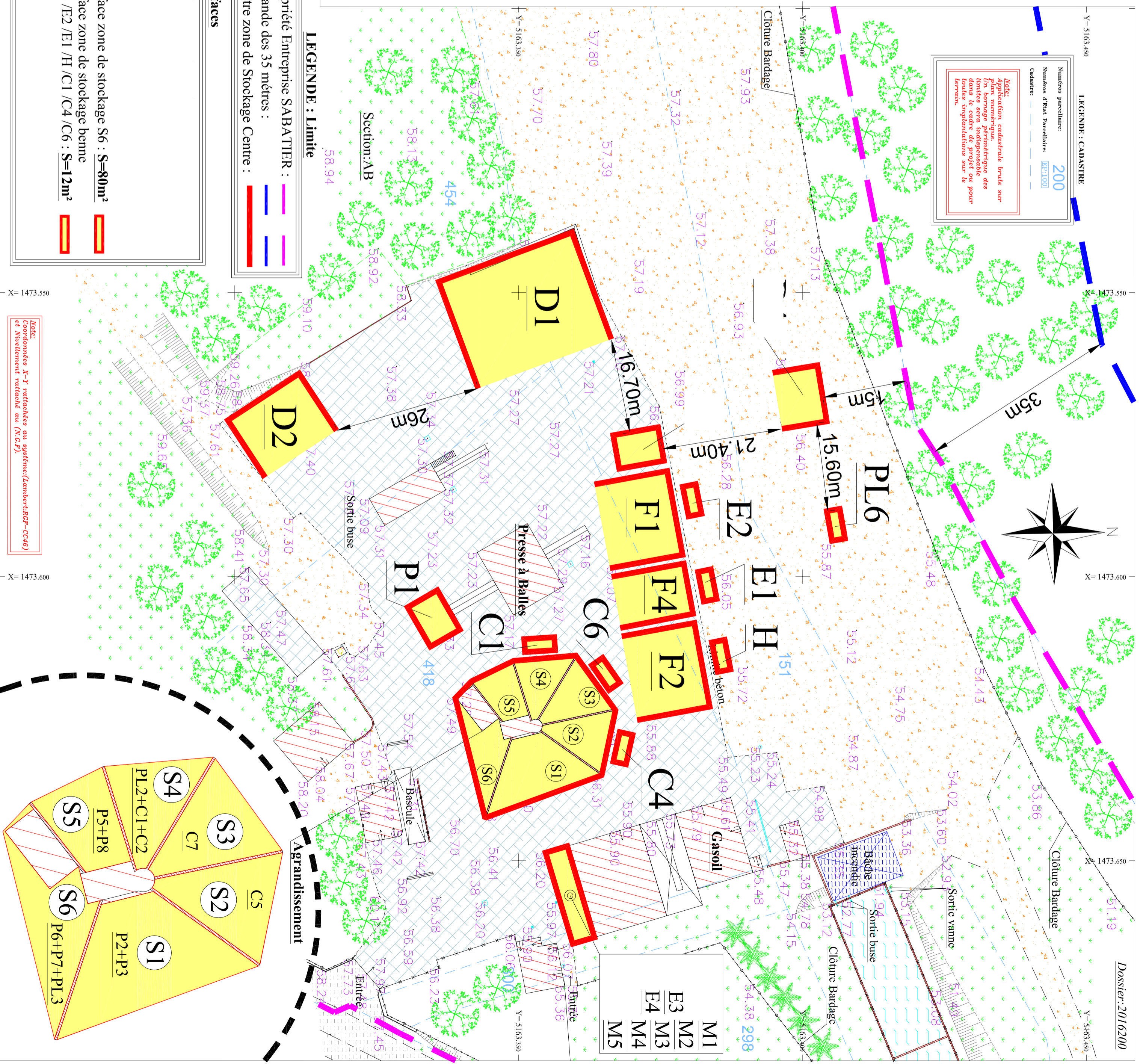
Plan dessiné par M.BOUCCARD Ph.  
 Géomètre Expert Foncier  
 D. P. L. G.  
 29, Rue Victor Hugo  
 16400 LA COURONNE  
 TEL: 05 45 67 22 61  
 FAX: 05 45 67 43 12  
 Email: Ph.Bouccard.Geometre@wanadoo.fr  
 Le 02 Janvier 2017



LEGENDE : CADASTRE  
 Numéro parcelaire: 200  
 Numéro d'Etat Parcelaire: E2100  
 Cadastre:  
 Note: Application cadastrale brute sur limites sera indispensable dans le cadre de projet ou pour toutes implantations sur le terrain.

LEGENDE : Limite  
 Limite de Propriété Entreprise SABATIER :  
 Limite de la bande des 35 mètres :  
 Limite périmètre zone de Stockage Centre :

Tableau des surfaces	
Surface zone de stockage D1 : S=500m <sup>2</sup>	Surface zone de stockage S6 : S=80m <sup>2</sup>
Surface zone de stockage D2 : S=180m <sup>2</sup>	Surface zone de stockage PL6 /E2 /E1 /H /C1 /C4 /C6 : S=12m <sup>2</sup>
Surface zone de stockage F1 : S=195m <sup>2</sup>	
Surface zone de stockage F4 : S=120m <sup>2</sup>	
Surface zone de stockage F2 : S=195m <sup>2</sup>	
Surface zone de stockage P1 : Senv=50m <sup>2</sup>	
Surface zone de stockage S1+S2+	
E3+E4+M1+M2+M3+M4+M5 : S=67m <sup>2</sup>	



Note: Les coordonnées X-Y indiquées au système (Gambetta-RGF - ccv6) et Miroitement radié au (X/G.P.)